














LEGENDA K BAREVNÉMU ŘEŠENÍ (platnost k 31.10.2017)

- |   |  |
|---|--|
|   | JV - jiný vlastník [fialová]                                   |
|  | OP - části parcel ČD navržené do SŽ [oranžová]                 |
|  | sr_OP - šrafy pro části parcel ČD navržené do SŽ [oranžová]    |
|  | OPRSM - části parcel ČD, které zůstávají ČD [světle zelená]    |
|  | sr_OPRSM - části parcel ČD, které zůstávají ČD [světle zelená] |
|  | SŽ - části parcel SŽ, které zůstávají SŽ [žlutá]               |
|  | sr_SŽ - části parcel SŽ, které zůstávají SŽ [žlutá]            |
|  | NH - nové hranice [červená]                                    |
|  | NB - nádražní budovy [světle zelená]                           |

## LEGENDA STAVBY

-  **DOTČENÝ OBJEKT VB A OKOLÍ** - zst. Hrubá Voda  
(k.ú.: Hrubá Voda, parc.č. 1174/8, 1174/11, 1176, 1177  
k.ú.: Hrubá Voda č.p. 20, 783 61 Hlubočky - Hrubá Voda, okres:Olomouc)
  -  **STÁVAJÍCÍ DOTČENÝ OBJEKT ZST. Hrubá Voda** - s vymisťovanou **Dopravní kanceláři**  
(k.ú.: Hrubá Voda, parc.č. 1177, adresa: Hrubá Voda č.p. 20, 783 61 Hlubočky - Hrubá Voda)
  -  **SO 11-72-01 ZST Hrubá Voda, pracoviské RP**  
(k.ú.: Hrubá Voda, parc.č. 1174/8)
  -  **ZAŘÍZENÍ STAVENIŠTĚ** (sklad materiálu, mezikládká, 1x kontejner, 1x WC)  
- v ploše cca 50 m<sup>2</sup>  
- mobilní oplocení v dl. cca 40 bm  
- na pozemku SŽ.s.o., k.ú.: Hrubá Voda parc.č. 1174/8

XXX/X \_\_\_\_\_  
KATASTRÁLNÍ MAPA

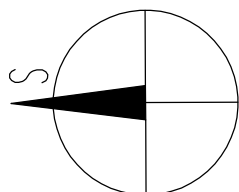
## STAVEBNÍ OBJEKTY A PROVOZNÍ SOUBORY


- PS 11-01-11 ŽST Hrubá Voda, úprava SZZ  
PS 11-02-11 ŽST Hrubá Voda, místní kabelizace  
PS 11-02-41 ŽST Hrubá Voda, Elektrická požární  
a zabezpečovací signalizace (EPS, EZS)  
PS 11-02-91 ŽST Hrubá Voda, jiné sdělovací zařízení  
PS 11-02-81 ŽST Hrubá Voda, Traťové radiové spojení  
PS 11-03-71 ŽST Hrubá Voda, ZZEZ

- SO 11-31-01 ŽST Hrubá Voda, kanalizace splašková a dešťová  
SO 11-32-01 ŽST Hrubá Voda, vrt - studna  
SO 11-32-02 ŽST Hrubá Voda, vodovodní přípoika

- SO 11-72-01 ŽST Hrubá Voda, pracoviště ŘP

- SO 11-86-01 ŽST Hrubá Voda, přípojka NN  
SO 11-86-02 ŽST Hrubá Voda, úprava rozvodů NN, osvětlení a EOV



|   |   |  |                  |
|---|---|--|------------------|
| Orientační schéma:  |   |  |                  |
| Ministerstvo dopravy<br>Státní fond dopravní infrastruktury |   |  |                  |
| Rozkto oprávněné osoby:                                     |   |  |                  |
| Podpis:   |   | Datum:   |                  |
| Revize:   | Datum:  | Popis:   | Kontroloval:     |
|   |   |  |                  |
|   |   |  |                  |
|   |   |  |                  |
|   |   |  |                  |
| Stavebník/Investor:   |   | <b>Správa železnic, státní organizace</b>  |                  |
| Adresa:   |   | Dlážděná 1003/7, 110 00 Praha 1  |                  |
| Zástupce Investora:   |   | Oblastní ředitelství Ostrava   |                  |
| Adresa:   |   | Muglinovská 1038/5 702 00 Ostrava  |                  |
| Zhotovitel stavby:  |   | <b>Ing. Lukáš Bobek</b>  |                  |
| Adresa:   |   | Strelkovova 1522/L, 700 30 Ostrava   |                  |
| Kontakt:  |   | T: +420 775 148 939<br>E: lukasbobek@email.cz                                    |                  |
| Zhotovitel objektu:   |   |  |                  |
| Adresa:   |   |  |                  |
| Kontakt:  |   |  |                  |
| Hlavní projektant (HIP):                                    |   | Odpovědný projektant:  | Zpracovatel:     |
| Ing. Lukáš Bobek  |   | Ing. Lukáš Bobek   | Ing. Lukáš Bobek |
| Název stavby/akce:  |   | <b>Žst. Hrubá Voda - vymístění pracoviště ŽŘP</b>                                |                  |
| Název části:  |   | SITUACE nártu dělení Úřv ŽST a majákování vzahy                                  |                  |
| Název objektu:  |   |  |                  |
| Název přílohy:  |   |  |                  |
| Název dílčí části přílohy:                                  |   |  |                  |
| Kraj:   | Katastrální území:  | TUDU:  | Číslo přílohy:   |
| Olomoucký   | Hrubá Voda [648591]   | [219126]   | Paré:            |
| Stupeň dokumentace:   |   | Datum zpracování:  |                  |
| DUPSP   | 15.09.2022  | Formáty:   |                  |
|   |   | 4 x A4   |                  |
|   |   | Měřitko:   |                  |
|   |   | 1:5 000  |                  |
| S-kód:  |   | Předmět:   |                  |
| 1 2 3 4 5 6 7 8 9   | 10 11 12 13 14 15 16 17 18 19 20 21 22 23 24 25 26 27 28 29 30 31 32 33 34 35 36 37 38 39 40 41 42 43 | Revize:  |                  |
| Autor pro další informace)                                  |   |  |                  |